
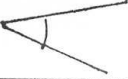
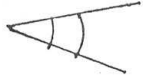



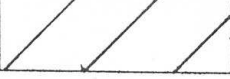

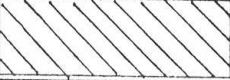


## LÉGENDE DES CARTES

	Ligne de crête
	PV : Point de Vue
	PVR : Point de Vue Remarquable
	PVR panoramique à 360°
	LV : Ligne de Vue
	LVR : Ligne de Vue Remarquable
	PIP : Périmètre d'Intérêt Paysager
	ZNA : Zone non aedificandi
	PICHE : Périmètre d'Intérêt Culturel, Historique et Esthétique