


# Déterminez la qualité d'isolation de votre toiture en 6 étapes :

**1** Au cours de quelle nuit votre habitation a-t-elle été thermographiée ?

La nuit du 21 au 22 mars; du 27 au 28 mars; ou du 3 au 4 avril 2013 ? Voir carte 

**2** Quelles étaient les conditions de chauffage de mon habitation la nuit du survol ?

Etiez-vous en vacances ? Comment était réglé le thermostat ?

**3** Localisation de l'habitation sur la carte

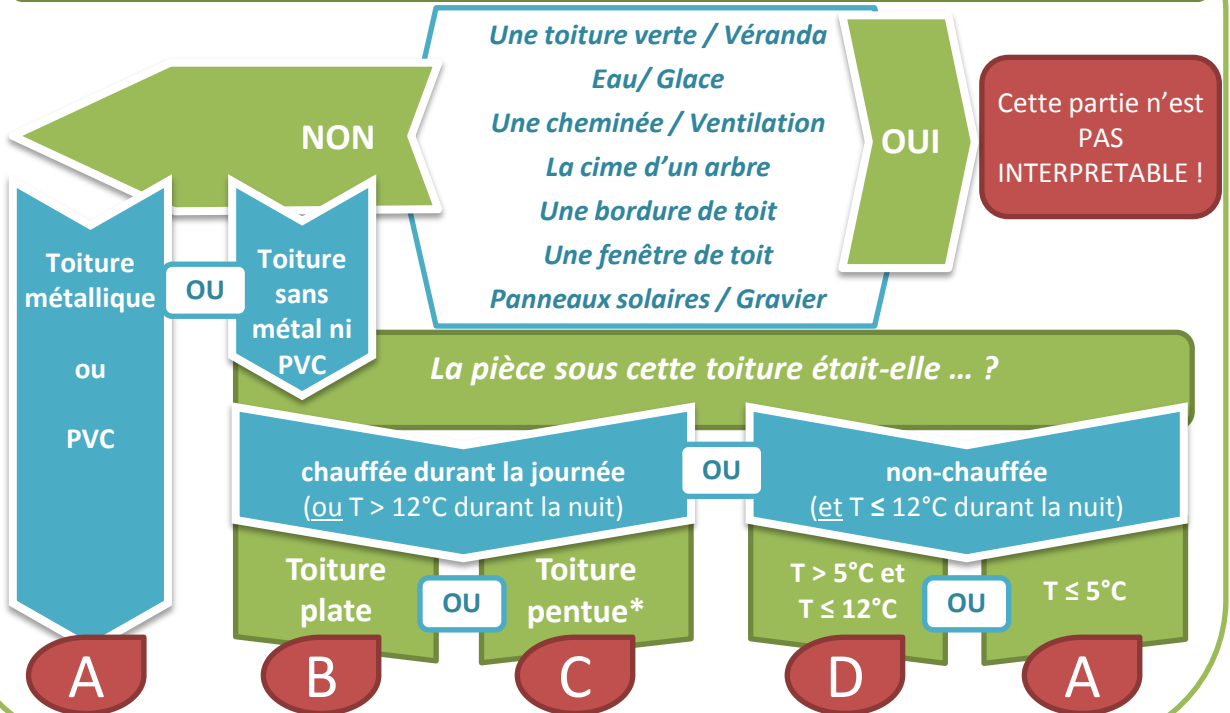
Recherchez votre rue et essayez de trouver des points de repère tels que : la disposition des maisons, les cheminées, les fenêtres en toiture etc.

**4** Identification des différentes parties de toiture de mon habitation

Ex. : une annexe en toit plat ou un garage, le grenier vs des pièces occupées sous toiture ...

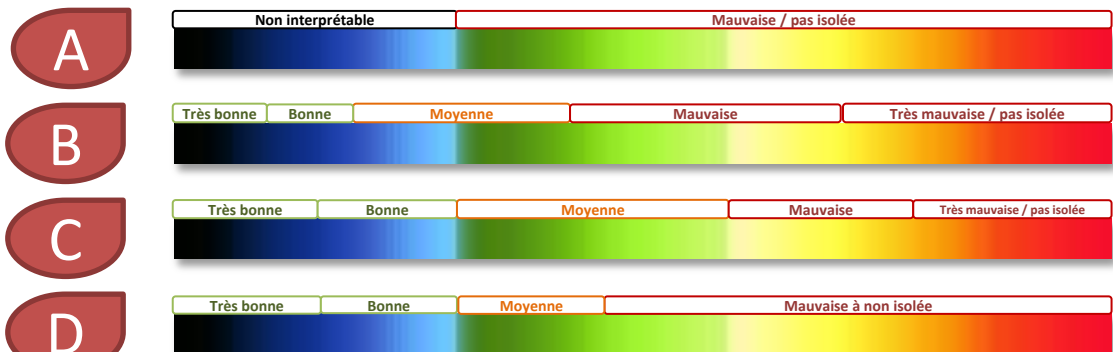
Parcourez la clé d'interprétation ci-dessous pour chacune des parties de toiture

Est-ce que cette partie de toiture est (est couverte de)...



\* Les toitures pentues comprennent toutes les toitures "non-plates"

**6** Utilisez la légende correspondante afin d'interpréter la qualité d'isolation\*\* de la toiture



\*\* L'indication "bonne" correspond à une isolation en toiture ayant une valeur R = 3. La valeur R équivaut à l'épaisseur de l'isolant (en mètres) divisée par la valeur λ du matériau isolant



### Au cours de quelle nuit votre habitation a-t-elle été thermographiée ?

*La nuit du 21 au 22 mars; du 27 au 28 mars; ou du 3 au 4 avril 2013 ?*

*Etant donné que les communes d'Andenne et Fernelmont couvrent une superficie importante trois survols ont été nécessaires pour réaliser ce projet.*

*Les images thermographiques prises lors des différentes nuits ont été orthorectifiées et homogénéisées de telle sorte que deux habitations aux caractéristiques identiques et aux conditions de chauffage semblables puissent être comparées d'une part et d'autre de la zone d'étude. En conséquence il est important de connaître la nuit du survol de votre habitation si votre comportement de chauffage varie fortement d'une nuit à l'autre. Ci-dessous vous trouverez une carte illustrant la répartition des différentes zones.*

| Nuit du 21 au 22 mars | Nuit du 27 au 28 mars | Nuit du 3 au 4 avril |
|-----------------------|-----------------------|----------------------|
| Couleur rouge         | Couleur jaune         | Couleur bleue        |

