






























## Légende (et symbologie)




















### 0. NON CADASTRE

#### 1. TERRITOIRES ARTIFICIALISES

- 11. TERRAINS RESIDENTIELS
  - 111. ILOTS URBAINS CONTINUS DENSES
    - 1111. Ilots urbains continus de très haute densité
    - 1112. Ilots urbains continus de haute densité
  - 112. ILOTS URBAINS ET TISSU BATI
    - 1121. Ilots urbains
      - 11211. Ilots urbains continus de densité moyenne
      - 11212. Ilots urbains continus de faible densité
      - 11213. Ilots urbains discontinus de haute densité
      - 11214. Ilots urbains discontinus de densité moyenne
      - 11215. Ilots urbains discontinus de faible densité
      - 11216. Ensemble d'appartements en buildings disjoints
    - 1122. Tissu bâti
      - 11221. Tissu bâti continu
      - 11222. Tissu bâti discontinu
      - 11223. Parcelles bâties isolées
- 12. ESPACES D'ACTIVITE ECONOMIQUE, DE SERVICE, D'EQUIPEMENT ET DE COMMUNICATION
  - 121. ESPACES D'ACTIVITE ECONOMIQUE, DE SERVICE ET D'EQUIPEMENT COMMUNAUTAIRE
    - 1211. Terrains à usage industriel et artisanal
      - 12111. Activités industrielles et artisanat
      - 12112. Bâtiments et aires de stockage
      - (12113. Bassins de décantation)
    - 1212. Terrains occupés par des bâtiments de service public et d'équipement communautaire
      - 12121. Service administratif
      - 12122. Service social et de santé
      - 12123. Equipement scolaire
      - 12124. Equipement de culte
      - 12125. Cimetières
      - 12126. Bâtiments et enceintes militaires
      - 12127. Equipement technique
      - 12128. Equipement socio-culturel
      - 12129. Equipement sportif et récréatif couvert
    - 1213. Terrains occupés par des commerces, bureaux et services
      - 12131. Commerces de petite surface
      - 12132. Commerces de moyenne surface
      - 12133. Commerces de grande surface
      - 12134. Services et bureaux
    - 1214. Terrains occupés par des bâtiments d'exploitation agricole
      - 12141. Bâtiments agricoles
      - 12142. Serres
      - (12143. Manèges)
  - 122. RESEAUX ROUTIER ET FERROVIAIRE ET ESPACES ASSOCIES
    - 1221. Réseau routier et espaces associés
    - 1222. Réseau ferroviaire et espaces associés
  - 123. ZONES PORTUAIRES
  - 124. AEROPORTS ET AERODROMES

-  1241. Aéroports
-  1242. Aérodromes
-  (1243. Ulmodromes)
-  13. MINES, DECHARGES ET ESPACES ABANDONNES
  -  131. EXTRACTION DE MATERIAUX
    -  1311. Carrières en activité
    -  1312. Terrils en exploitation
  -  132. DECHARGES
    -  (1321. CET et centres de tri)
    -  (1322. Décharges désaffectées)
    -  (1323. Dépotoirs)
  -  134. FRICHES, RUINES ET BATIMENTS ABANDONNES
    -  1341. Ruines et bâtiments abandonnés
    -  1342. Friches industrielles
-  14. ESPACES VERTS ARTIFICIALISES, NON AGRICOLES
  -  141. ESPACES VERTS URBAINS
    -  (1411. Espaces verts publics)
    -  (1412. Espaces verts privés)
  -  142. ÉQUIPEMENTS SPORTIFS ET DE LOISIRS DE PLEIN AIR
    -  1421. Campings, parcs résidentiels et villages de vacances
      -  (14211. Campings et caravanings)
      -  (14212. Parcs résidentiels de week-end)
      -  (14213. Villages de vacances)
    -  1422. Terrains de sport, parcs de loisirs et d'attraction
      -  (14221. Terrains de golf)
      -  (14222. Terrains de sport)
      -  (14223. Parcs de loisirs et d'attraction)
      -  (14224. Circuits de sports moteur)
-  15. AUTRES

## 2. TERRITOIRES AGRICOLES

-  21. TERRES ARABLES
  -  211. TERRES ARABLES
    -  2111. Cultures annuelles
      -  21110. Terres arables (type non spécifié)
      -  21111. Cultures sarclées
      -  21112. Cultures non sarclées
      -  21113. Jachères
    -  2112. Cultures maraîchères et horticoles
    -  2113. Pépinières et sapins de Noël
      -  21131. Pépinières
      -  21132. Sapins de Noël
  -  22. CULTURES PERMANENTES
    -  (221. VIGNOBLES)
    -  222. VERGERS PRODUCTIFS
      -  2221. Vergers hautes tiges
      -  2222. Vergers basses tiges
  -  23. SURFACES ENHERBEES
    -  231. PRAIRIES PERMANENTES
      -  2311. Prairies permanentes nues
      -  2312. Prairies permanentes avec présence d'éléments agri-environnementaux
    -  232. PRAIRIES TEMPORAIRES
    -  233. BANDES ENHERBEES
  -  25. FRICHES AGRICOLES

### 3. FORETS ET MILIEUX SEMI-NATURELS

#### 31. FORETS

310. FORETS (TYPE NON SPECIFIE)

311. FORETS DE FEUILLUS

- n.d.* (3111. Hêtraies)
- n.d.* (3112. Chênaies)
- n.d.* (3113. Peuplements de feuillus nobles)
- n.d.* (3114. Peupleraies)
- n.d.* (3115. Autres peuplements feuillus)

312. FORETS DE CONIFERES

- n.d.* (3121. Pessières)
- n.d.* (3122. Douglasaies)
- n.d.* (3123. Mélèzières)
- n.d.* (3124. Pineraies)
- n.d.* (3125. Autres peuplements résineux)

313. FORETS MELANGEES

- n.d.* (3131. Forêts mélangées à feuillus dominants)
- n.d.* (3132. Forêts mélangés à conifères dominants)
- n.d.* (3133. Forêts de feuillus et conifères en mélange équilibré)

#### 32. MILIEUX A VEGETATION ARBUSTIVE ET/OU HERBACEE

321. PELOUSES ET PATURAGES NATURELS

- (3211. Végétation rudérale dominante)
- (3212. Végétation non rudérale dominante)

322. LANDES ET BROUSSAILLES

- (3221. Landes)
- (3222. Landes et végétation arbustive feuillue)
- (3223. Landes et végétation arbustive de conifères)
- (3224. Landes et végétation arbustive mixte)

324. FORETS ET VEGETATION ARBUSTIVE EN MUTATION

- (3241. Végétation arbustive en mutation et mises à blanc)
- 3242. Terres vaines et vagues

325. TERRILS RECOLONISES

(33. ESPACES OUVERTS SANS OU AVEC PEU DE VEGETATION)

(332. ROCHES NUES)

### 4. ZONES HUMIDES

#### 41. ZONES HUMIDES INTERIEURES

411. MARAIS INTERIEURS

412. TOURBIERES

### 5. SURFACES EN EAU

#### 51. EAUX CONTINENTALES

511. COURS ET VOIES D'EAU

- (5111. Cours d'eau navigables)
- (5112. Cours d'eau non navigables)

512. PLANS D'EAU

- (5121. Piscicultures et étangs de pêche)
- (5122. Autres plans d'eau)

### 9. NON CLASSE

*n.d.* = symbologie non définie

(classe) = classe non cartographiable actuellement