

Ce diagramme a été généré de manière automatique à partir de l'outil Geodatabase Diagrammer pour ArcGIS 10.x.

Géodatabase : SIGEC_PARC_AGRY_ANON.gdb

Date de création : lundi 12 décembre 2020

Id Metawal : bf12c40c-40cd-4b33-adbc-c5fa9d529ced , c459cc30-7a1e-4e86-8282-312942c372e0, bae58e43-d9cb-4996-93d0-61e722e61499, 44b10a46-4025-4020-a943-e8ffd5ccbd21, 81bdf8bc-5968-4fd3-84ca-26be011cddd6

Structure résumée du Parcellaire agricole anonyme [SIGEC_PARC_AGRY_ANON]

Le parcellaire agricole anonyme reprend l'utilisation du sol dans les zones agricoles et forestières gérées dans le cadre de la mise œuvre de la Politique Agricole Commune par l'Organisme Payeur de Wallonie.

Le parcellaire agricole anonyme représente la version publique du parcellaire agricole. Il ne comprend donc pas d'information à caractère personnel permettant d'identifier l'exploitant.

Le parcellaire agricole anonyme localise, sous la forme de polygones, l'emprise des parcelles agricoles exploitées ainsi que l'utilisation principale qui y est effectuée. L'utilisation est renseignée par la culture principale, ce qui n'exclut pas un usage éventuel en interculture. Ce parcellaire est limité à la Wallonie.


Le parcellaire agricole anonyme est fourni à titre indicatif, et sans garantie aucune, tant au niveau des limites que des informations attributaires. Les limites des parcelles sont basées sur une interprétation des règles d'éligibilités que doit suivre l'Organisme Payeur de Wallonie (OPW). Elles ne reflètent pas les limites de propriétés. En outre, la couche ne reprend pas les éventuelles modifications du parcellaire agricole qui résultent d'adaptations ultérieures requises par les règles de gestion, notamment dans le cadre de recours ou de décisions judiciaires.

La référence pour la gestion des aides agricoles reste le parcellaire agricole géré par l'OPW. Cette référence ne fait pas l'objet d'une distribution publique.


Le parcellaire agricole anonyme est fourni sur une base annuelle. Les données d'une année de culture sont mises à disposition du public dans le courant de l'année suivante. La présente série concerne les années culturale 2015, 2016, 2017, 2018 et 2019.




Parcellaire agricole anonyme




Parcellaire agricole anonyme de l'année culturale 2015



Parcellaire agricole anonyme de l'année culturale 2016



Parcellaire agricole anonyme de l'année culturale 2017



Parcellaire agricole anonyme de l'année culturale 2018



Parcellaire agricole anonyme de l'année culturale 2019

Structure détaillée du jeu de données

Parcelle agricole anonyme

| Jeu de classes d'entités | | | | | | | | | | | SIGEC_PARC_AGRY_ANON | | | Domaine, précision, tolérance et système de référence | | |
|--------------------------|-----------|---------|--------------|---------|--------|------------|---------|--------|------------|----------------|----------------------|--------|--|---|--|--|
| Xorigin | Yorigin | XYScale | XY Tolerance | Zorigin | Zscale | Ztolerance | Morigin | Mscale | MTolerance | High Precision | XY WKID | Z WKID | | | | |
| -35872700 | -30622700 | 0.0001 | 0.0002 | -100000 | 0.0001 | 0.0002 | -100000 | 0.0001 | 0.0002 | VRAI | 31370 | None | | | | |
| Etendue | | | | | | | | | | | | | | | | |
| XMin | | | YMin | | | Xmax | | | Ymax | | | | | | | |
| 20000 | | | 15000 | | | 305000 | | | 180000 | | | | | | | |

| Simple feature class | | | | | | Géométrie | |
|---------------------------|-----------------|-------------|-------------------|---------|-----------|----------------|------------|
| SIGEC_PARC_AGRY_ANON_2015 | | | | | | Contient des M | Polygon No |
| | | | | | | Contient des Z | No |
| Nom du champ | Type de données | Val. Nulles | Valeur par défaut | Domaine | Précision | Ech. | Long. |
| OBJECTID | Object ID | | | | | | |
| CAMPAGNE | String | Yes | | | | | 4 |
| CULT_COD | String | Yes | | | | | 6 |
| CULT_NOM | String | Yes | | | | | 254 |
| GROUPE_CULT | String | Yes | | | | | 50 |
| SURF_HA | Double | Yes | | | 0 | 0 | |
| SHAPE | Geometry | Yes | | | | | |
| SHAPE_Length | Double | Yes | | | 0 | 0 | |
| SHAPE_Area | Double | Yes | | | 0 | 0 | |

Parcelle agricole anonyme de l'année culturale 2015

Année de la campagne
Code culture (reclassement spécifique de la version anonyme)
Dénomination de la culture
Dénomination du regroupement en grandes catégories
Surface de la parcelle

| Simple feature class | | | | | | Géométrie | |
|---------------------------|-----------------|-------------|-------------------|---------|-----------|----------------|------------|
| SIGEC_PARC_AGRY_ANON_2016 | | | | | | Contient des M | Polygon No |
| | | | | | | Contient des Z | No |
| Nom du champ | Type de données | Val. Nulles | Valeur par défaut | Domaine | Précision | Ech. | Long. |
| OBJECTID | Object ID | | | | | | |
| CAMPAGNE | String | Yes | | | | | 4 |
| CULT_COD | String | Yes | | | | | 6 |
| CULT_NOM | String | Yes | | | | | 254 |
| GROUPE_CULT | String | Yes | | | | | 50 |
| SURF_HA | Double | Yes | | | 0 | 0 | |
| SHAPE | Geometry | Yes | | | | | |
| SHAPE_Length | Double | Yes | | | 0 | 0 | |
| SHAPE_Area | Double | Yes | | | 0 | 0 | |

Parcelle agricole anonyme de l'année culturale 2016

Année de la campagne
Code culture (reclassement spécifique de la version anonyme)
Dénomination de la culture
Dénomination du regroupement en grandes catégories
Surface de la parcelle

| Simple feature class | | | | | | Géométrie | |
|---------------------------|-----------------|-------------|-------------------|---------|-----------|----------------|------------|
| SIGEC_PARC_AGRY_ANON_2017 | | | | | | Contient des M | Polygon No |
| | | | | | | Contient des Z | No |
| Nom du champ | Type de données | Val. Nulles | Valeur par défaut | Domaine | Précision | Ech. | Long. |
| OBJECTID | Object ID | | | | | | |
| CAMPAGNE | String | Yes | | | | | 4 |
| CULT_COD | String | Yes | | | | | 6 |
| CULT_NOM | String | Yes | | | | | 254 |
| GROUPE_CULT | String | Yes | | | | | 50 |
| SURF_HA | Double | Yes | | | 0 | 0 | |
| SHAPE | Geometry | Yes | | | | | |
| SHAPE_Length | Double | Yes | | | 0 | 0 | |
| SHAPE_Area | Double | Yes | | | 0 | 0 | |

Parcelle agricole anonyme de l'année culturale 2017

Année de la campagne
Code culture (reclassement spécifique de la version anonyme)
Dénomination de la culture
Dénomination du regroupement en grandes catégories
Surface de la parcelle

| Simple feature class | | | | | | Géométrie | |
|---------------------------|-----------------|-------------|-------------------|---------|-----------|----------------|------------|
| SIGEC_PARC_AGRY_ANON_2018 | | | | | | Contient des M | Polygon No |
| | | | | | | Contient des Z | No |
| Nom du champ | Type de données | Val. Nulles | Valeur par défaut | Domaine | Précision | Ech. | Long. |
| OBJECTID | Object ID | | | | | | |
| CAMPAGNE | String | Yes | | | | | 4 |
| CULT_COD | String | Yes | | | | | 6 |
| CULT_NOM | String | Yes | | | | | 254 |
| GROUPE_CULT | String | Yes | | | | | 50 |
| SURF_HA | Double | Yes | | | 0 | 0 | |
| SHAPE | Geometry | Yes | | | | | |
| SHAPE_Length | Double | Yes | | | 0 | 0 | |
| SHAPE_Area | Double | Yes | | | 0 | 0 | |

Parcelle agricole anonyme de l'année culturale 2018

Année de la campagne
Code culture (reclassement spécifique de la version anonyme)
Dénomination de la culture
Dénomination du regroupement en grandes catégories
Surface de la parcelle



Simple feature class
SIGEC_PARC_AGRI_ANON__2019

Géométrie *Polygon*
 Contient des M *No*
 Contient des Z *No*

Parcelle agricole anonyme de l'année
 culturale 2019

| Nom du champ | Type de données | Val. Nulles | Valeur par défaut | Domaine | Précision | Ech. | Long. |
|--------------|-----------------|-------------|-------------------|---------|-----------|------|-------|
| OBJECTID | Object ID | | | | | | |
| CAMPAGNE | String | Yes | | | | | 4 |
| CULT_COD | String | Yes | | | | | 6 |
| CULT_NOM | String | Yes | | | | | 254 |
| GROUPE_CULT | String | Yes | | | | | 50 |
| SURF_HA | Double | Yes | | | 0 | 0 | |
| SHAPE | Geometry | Yes | | | | | |
| SHAPE_Length | Double | Yes | | | 0 | 0 | |
| SHAPE_Area | Double | Yes | | | 0 | 0 | |

Année de la campagne
 Code culture (reclassement spécifique de la version anonyme)
 Dénomination de la culture
 Dénomination du regroupement en grandes catégories
 Surface de la parcelle