

Ce diagramme a été généré de manière automatique à partir de l'outil Geodatabase Diagrammer pour ArcGIS 10.x.

Géodatabase : SIGEC\_PARC\_AGRY\_ANON.gdb

Date de création : jeudi 23 juin 2022

Id Metawal : f2b472d1-56b3-4053-81da-5910cc020e6a

## Structure résumée du Parcellaire agricole anonyme (toutes situations)

[SIGEC\_PARC\_AGRY\_ANON]

*Le parcellaire agricole anonyme (toutes situations) reprend l'utilisation du sol dans les zones agricoles et forestières gérées dans le cadre de la mise œuvre de la Politique Agricole Commune par l'Organisme Payeur de Wallonie.*

*Le parcellaire agricole anonyme représente la version publique du parcellaire agricole. Il ne comprend donc pas d'information à caractère personnel permettant d'identifier l'exploitant. Il est fourni sur une base annuelle. Les données d'une année de culture sont mises à disposition du public dans le courant de l'année suivante.*

*Le parcellaire agricole anonyme localise, sous la forme de polygones, l'emprise des parcelles agricoles exploitées ainsi que la culture principale qui y est effectuée, ce qui n'exclut pas un usage éventuel en interculture. Ce parcellaire est limité à la Wallonie.*

*La culture principale pratiquée sur les parcelles agricoles est étiquetée et symbolisée par un aplat de couleurs.*

*Le parcellaire agricole anonyme est fourni à titre indicatif, et sans garantie aucune, tant au niveau des limites que des informations attributaires. Les limites des parcelles sont basées sur une interprétation des règles d'éligibilités que doit suivre l'Organisme Payeur de Wallonie (OPW). Elles ne reflètent pas les limites de propriétés. En outre, la couche ne reprend pas les éventuelles modifications du parcellaire agricole qui résultent d'adaptations ultérieures requises par les règles de gestion, notamment dans le cadre de recours ou de décisions judiciaires.*

*La référence pour la gestion des aides agricoles reste le parcellaire agricole géré par l'OPW. Cette référence ne fait pas l'objet d'une distribution publique.*


*Le parcellaire agricole anonyme est fourni sur une base annuelle. Les données d'une année de culture sont mises à disposition du public dans le courant de l'année suivante. La présente série concerne les années culturale 2015, 2016, 2017, 2018, 2019, 2020 et 2021.*




Parcellaire agricole anonyme



Parcellaire agricole anonyme de l'année culturale 2015



Parcellaire agricole anonyme de l'année culturale 2016




Parcellaire agricole anonyme de l'année culturale 2017



Parcellaire agricole anonyme de l'année culturale 2018



Parcellaire agricole anonyme de l'année culturale 2019




Parcellaire agricole anonyme de l'année culturale 2020




Parcellaire agricole anonyme de l'année culturale 2021

# Structure détaillée du jeu de données


## Parcelaire agricole anonyme (toutes situations)

 <b>Jeu de classes d'entités</b> <b>SIGEC_PARC_AGRY_ANON</b>											Domaine, précision, tolérance et système de référence		
<b>Xorigin</b>	<b>Yorigin</b>	<b>XYScale</b>	<b>XY Tolerance</b>	<b>Zorigin</b>	<b>Zscale</b>	<b>Ztolerance</b>	<b>Morigin</b>	<b>Mscale</b>	<b>MTolerance</b>	<b>High Precision</b>	<b>XY WKID</b>	<b>Z WKID</b>	
-35872700	-30622700	0.0001	0.0002	-100000	0.0001	0.0002	-100000	0.0001	0.0002	VRAI	31370	None	
Etendue													
<b>XMin</b>			<b>YMin</b>			<b>Xmax</b>			<b>Ymax</b>				
20000			15000			305000			180000				

 Simple feature class <b>SIGEC_PARC_AGRY_ANON_2015</b>						Géométrie <i>Polygon</i> Contient des M No Contient des Z No		
Nom du champ	Type de données	Val. Nulles	Valeur par défaut	Domaine	Précision	Ech.	Long.	
OBJECTID	Object ID							
CAMPAGNE	String	Yes					4	
CULT_COD	String	Yes					6	
CULT_NOM	String	Yes					254	
GROUPE_CULT	String	Yes					50	
SURF_HA	Double	Yes			0	0		
SHAPE	Geometry	Yes						
SHAPE_Length	Double	Yes			0	0		
SHAPE_Area	Double	Yes			0	0		


Parcelaire agricole anonyme de l'année culturale 2015

Année de la campagne  
 Code culture (reclassement spécifique de la version anonyme)  
 Dénomination de la culture  
 Dénomination du regroupement en grandes catégories  
 Surface de la parcelle

 Simple feature class <b>SIGEC_PARC_AGRY_ANON_2016</b>						Géométrie <i>Polygon</i> Contient des M No Contient des Z No		
Nom du champ	Type de données	Val. Nulles	Valeur par défaut	Domaine	Précision	Ech.	Long.	
OBJECTID	Object ID							
CAMPAGNE	String	Yes					4	
CULT_COD	String	Yes					6	
CULT_NOM	String	Yes					254	
GROUPE_CULT	String	Yes					50	
SURF_HA	Double	Yes			0	0		
SHAPE	Geometry	Yes						
SHAPE_Length	Double	Yes			0	0		
SHAPE_Area	Double	Yes			0	0		


Parcelaire agricole anonyme de l'année culturale 2016

Année de la campagne  
 Code culture (reclassement spécifique de la version anonyme)  
 Dénomination de la culture  
 Dénomination du regroupement en grandes catégories  
 Surface de la parcelle

 Simple feature class <b>SIGEC_PARC_AGRY_ANON_2017</b>						Géométrie <i>Polygon</i> Contient des M No Contient des Z No		
Nom du champ	Type de données	Val. Nulles	Valeur par défaut	Domaine	Précision	Ech.	Long.	
OBJECTID	Object ID							
CAMPAGNE	String	Yes					4	
CULT_COD	String	Yes					6	
CULT_NOM	String	Yes					254	
GROUPE_CULT	String	Yes					50	
SURF_HA	Double	Yes			0	0		
SHAPE	Geometry	Yes						
SHAPE_Length	Double	Yes			0	0		
SHAPE_Area	Double	Yes			0	0		

Parcelaire agricole anonyme de l'année culturale 2017

Année de la campagne  
 Code culture (reclassement spécifique de la version anonyme)  
 Dénomination de la culture  
 Dénomination du regroupement en grandes catégories  
 Surface de la parcelle

 Simple feature class <b>SIGEC_PARC_AGRY_ANON_2018</b>						Géométrie <i>Polygon</i> Contient des M No Contient des Z No		
Nom du champ	Type de données	Val. Nulles	Valeur par défaut	Domaine	Précision	Ech.	Long.	
OBJECTID	Object ID							
CAMPAGNE	String	Yes					4	
CULT_COD	String	Yes					6	
CULT_NOM	String	Yes					254	
GROUPE_CULT	String	Yes					50	
SURF_HA	Double	Yes			0	0		
SHAPE	Geometry	Yes						
SHAPE_Length	Double	Yes			0	0		
SHAPE_Area	Double	Yes			0	0		

Parcelaire agricole anonyme de l'année culturale 2018

Année de la campagne  
 Code culture (reclassement spécifique de la version anonyme)  
 Dénomination de la culture  
 Dénomination du regroupement en grandes catégories  
 Surface de la parcelle

Simple feature class				Géométrie <i>Polygon</i>			
SIGEC_PARC_AGRY_ANON_2019				Contient des M <i>No</i>		Contient des Z <i>No</i>	
Nom du champ	Type de données	Val. Nulles	Valeur par défaut	Domaine	Précision	Ech.	Long.
OBJECTID	Object ID						
CAMPAGNE	String	Yes					4
CULT_COD	String	Yes					6
CULT_NOM	String	Yes					254
GROUPE_CULT	String	Yes					50
SURF_HA	Double	Yes			0	0	
SHAPE	Geometry	Yes					
SHAPE_Length	Double	Yes			0	0	
SHAPE_Area	Double	Yes			0	0	

Parcellaire agricole anonyme de l'année culturale 2019

Année de la campagne  
Code culture (reclassement spécifique de la version anonyme)  
Dénomination de la culture  
Dénomination du regroupement en grandes catégories  
Surface de la parcelle

Simple feature class				Géométrie <i>Polygon</i>			
SIGEC_PARC_AGRY_ANON_2020				Contient des M <i>No</i>		Contient des Z <i>No</i>	
Nom du champ	Type de données	Val. Nulles	Valeur par défaut	Domaine	Précision	Ech.	Long.
OBJECTID	Object ID						
CAMPAGNE	String	Yes					4
CULT_COD	String	Yes					6
CULT_NOM	String	Yes					254
GROUPE_CULT	String	Yes					50
SURF_HA	Double	Yes			0	0	
SHAPE	Geometry	Yes					
SHAPE_Length	Double	Yes			0	0	
SHAPE_Area	Double	Yes			0	0	

Parcellaire agricole anonyme de l'année culturale 2020

Année de la campagne  
Code culture (reclassement spécifique de la version anonyme)  
Dénomination de la culture  
Dénomination du regroupement en grandes catégories  
Surface de la parcelle

Simple feature class				Géométrie <i>Polygon</i>			
SIGEC_PARC_AGRY_ANON_2021				Contient des M <i>No</i>		Contient des Z <i>No</i>	
Nom du champ	Type de données	Val. Nulles	Valeur par défaut	Domaine	Précision	Ech.	Long.
OBJECTID	Object ID						
CAMPAGNE	String	Yes					4
CULT_COD	String	Yes					6
CULT_NOM	String	Yes					254
GROUPE_CULT	String	Yes					50
SURF_HA	Double	Yes			0	0	
SHAPE	Geometry	Yes					
SHAPE_Length	Double	Yes			0	0	
SHAPE_Area	Double	Yes			0	0	

Parcellaire agricole anonyme de l'année culturale 2021

Année de la campagne  
Code culture (reclassement spécifique de la version anonyme)  
Dénomination de la culture  
Dénomination du regroupement en grandes catégories  
Surface de la parcelle

