















































Symbologie WAL_UTS – Niveau 1

- ☐ Utilisation majoritaire - Niveau 1
 - Utilisation principales
 - Production primaire (Code 1)
 - Production secondaire (Code 2)
 - Production tertiaire (Code 3)
 - Réseaux de transport, logistique et réseaux d'utilité publique (Code 4)
 - Usage résidentiel (Code 5)
 - Autres usages (Code 6)
 - Conservation de la nature (Code 7)














































Symbologie WAL_UTS – Niveau 2

- ☐ Utilisation majoritaire - Niveau 2
 - Production primaire (Code 1)
 - Agriculture
 - Sylviculture
 - Industries extractives
 - Aquaculture et pêche
 - Production secondaire (Code 2)
 - Industrie de matières premières
 - Industrie lourde
 - Industrie légère
 - Production d'énergie
 - Production secondaire non définie
 - Production tertiaire (Code 3)
 - Services commerciaux
 - Services financiers, spécialisés et d'information
 - Services publics
 - Services culturels, services de loisirs et services récréatifs
 - Réseau de transport, logistique et réseau d'utilité publique (Code 4)
 - Réseaux de transport
 - Services logistiques et services d'entreposage
 - Réseaux d'utilité publique
 - Usage résidentiel (Code 5)
 - Usage résidentiel permanent
 - Usage résidentiel avec d'autres usages compatibles
 - Autre usage résidentiel
 - Conservation de la nature (Code 7)
 - Zones naturelles
 - Autres usages (Code 6)
 - Zones abandonnées
 - Usage inconnu

Symbologie WAL_UTS – Niveau 3

- Utilisation majoritaire - niveau 3 global
 - Utilisation majoritaire - Niveau 3
 - Production primaire (Code 1)
 -  Production agricole commerciale
 -  Infrastructures agricoles
 -  Production primaire non définie
 -  Sylviculture
 -  Industries extractives
 -  Aquaculture et pêche
 - Production secondaire (Code 2)
 -  Industrie de matières premières
 -  Industrie lourde
 -  Industrie légère
 -  Production d'énergie
 -  Production secondaire non définie
 - Production tertiaire (Code 3)
 -  Services commerciaux
 -  Services financiers, spécialisés et d'information
 -  Services d'administration publique, de défense et de sécurité sociale
 -  Services d'enseignement
 -  Services de santé et d'action sociale
 -  Services religieux
 -  Autres services publics
 -  Services culturels, de loisirs et récréatifs
 -  Services culturels
 -  Services de loisirs
 -  Infrastructures sportives
 -  Zones récréatives en plein air
 - Usage résidentiel (Code 5)
 -  Usage résidentiel permanent à haute densité d'habitat
 -  Usage résidentiel permanent à densité moyenne d'habitat
 -  Usage résidentiel permanent à faible densité d'habitat
 -  Usage résidentiel permanent à très faible densité d'habitat
 -  Usage résidentiel avec d'autres usages compatibles à haute densité d'habitat
 -  Usage résidentiel avec d'autres usages compatibles à densité moyenne d'habitat
 -  Usage résidentiel avec d'autres usages compatibles à faible densité d'habitat
 -  Usage résidentiel avec d'autres usages compatibles à très faible densité d'habitat
 -  Autre usage résidentiel
 - Réseaux de transport, logistique et réseaux d'utilité publique (Code 4)
 -  Transport routier
 -  Transport ferroviaire
 -  Transport aérien
 -  Transport par voie navigable
 -  Services logistiques et services d'entreposage
 -  Services de distribution d'électricité, de gaz et d'énergie thermique
 -  Infrastructures pour la distribution d'eau et l'assainissement
 -  Traitement des déchets
 - Conservation de la nature (Code 7)
 -  Zones naturelles terrestres
 -  Zones naturelles aquatiques
 -  Zones naturelles non définies
 - Autres usages (Code 6)
 -  Zones abandonnées
 -  Usage inconnu cadastré
 -  Usage inconnu non cadastré

Symbologie WAL_UTS – WALOUS_MAJ

- Utilisation majoritaire - Niveau 3 enrichi - WALOUSMAJ
 - Production primaire (Code 1)
 -  Production agricole commerciale
 -  Prairies
 -  Terres arables et cultures permanentes
 -  Sapins de Noël
 -  Infrastructures agricoles
 -  Production primaire non définie
 -  Sylviculture
 -  Industries extractives
 -  Aquaculture et pêche
 - Production secondaire (Code 2)
 -  Industrie de matières premières
 -  Industrie lourde
 -  Industrie légère
 -  Production d'énergie
 -  Production secondaire non définie
 - Production tertiaire (Code 3)
 -  Services commerciaux
 -  Services financiers, spécialisés et d'information
 -  Services d'administration publique, de défense et de sécurité sociale
 -  Services d'enseignement
 -  Services de santé et d'action sociale
 -  Services religieux
 -  Autres services publics
 -  Services culturels, de loisirs et récréatifs
 -  Services culturels
 -  Services de loisirs
 -  Infrastructures sportives
 -  Zones récréatives en plein air
 - Usage résidentiel (Code 5)
 -  Usage résidentiel permanent à haute densité d'habitat
 -  Usage résidentiel permanent à densité moyenne d'habitat
 -  Usage résidentiel permanent à faible densité d'habitat
 -  Usage résidentiel permanent à très faible densité d'habitat
 -  Usage résidentiel avec d'autres usages compatibles à haute densité d'habitat
 -  Usage résidentiel avec d'autres usages compatibles à densité moyenne d'habitat
 -  Usage résidentiel avec d'autres usages compatibles à faible densité d'habitat
 -  Usage résidentiel avec d'autres usages compatibles à très faible densité d'habitat
 -  Autre usage résidentiel
 - Réseaux de transport, logistique et réseaux d'utilité publique (Code 4)
 -  Transport routier
 -  Transport ferroviaire
 -  Transport aérien
 -  Transport par voie navigable
 -  Services logistiques et services d'entreposage
 -  Services de distribution d'électricité, de gaz et d'énergie thermique
 -  Infrastructures pour la distribution d'eau et l'assainissement
 -  Traitement des déchets
 - Conservation de la nature (Code 7)
 -  Zones naturelles terrestres
 -  Zones naturelles aquatiques
 -  Zones naturelles non définies
 - Autres usages (Code 6)
 -  Zones abandonnées
 -  Usage inconnu cadastré
 -  Usage inconnu non cadastré